

 Demontáž v rámci
(PS 11-02-21)

Demontáž v rámci
(PS 11-02-61)

dvou řádková odjezdová
tabule inf. sys. Starmon

Demontáž skříně v rámci (PS 11-02-51)

rozvodna NN

kam.sys
CISCO
2268-2

RH.2	RH.1	RC
------	------	----

Čekárna

DK, TK, translátory demontáž v rámci (PS 11-02-51)

spojka DOK12 SŽ

rezerva DOK12 SŽ



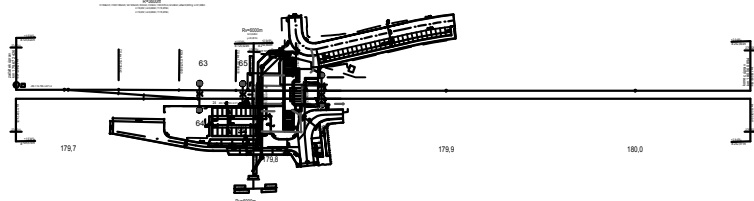



sděl.zař.

Legenda:

stávající zařízení - jiné

stávající sdělovací zařízení - demontáž

reproduktor

 <div>EVROPSKÁ UNIE Evropské strukturální a investiční fondy Operační program Doprava</div>		<div>Ministerstvo dopravy Státní fond dopravní infrastruktury</div> 	
Jiná ověření:		Paré:	
<div>Orientační schéma:</div> 		<div>Razítko oprávněné osoby:</div> <div>Podpis: _____ Datum: _____</div>	
Revize:	Datum:	Popis:	Kontroloval:
000	30.8.2021	Definitivní odevzdání dokumentace	Ing. Josef Naništa
Stavebník/Investor:		Správa železnic, státní organizace	
Adresa:		Dlážděná 1003/7, 110 00 Praha 1	
Zástupce investora:		Stavební správa východ	
Adresa:		Nerudova 1, 779 00 Olomouc	
			
		SPRÁVA ŽELEZNIC	
Zhotovitel díla:		SUDOP BRNO, spol. s r.o.	
Adresa:		Kounicova 26, 611 36 Brno	
Kontakt:		T: +420 972 625 804 E: sudop@sudop-brno.cz	
			
		SUDOP BRNO	
Zhotovitel objektu:		SUDOP BRNO, spol. s r.o.	
Adresa:		Kounicova 26, 611 36 Brno	
Kontakt:		T: +420 972 625 804 E: sudop@sudop-brno.cz	
			
		SUDOP BRNO	
Hlavní projektant (HIP):		Ing. Radomír Hanák Ing. Petr Šramota	Specialista: Ing. Josef Naništa
Název stavby/akce:		Zrušení přejezdu P6801 v km 179,826 trati Brno – C. Trebova a výstavba podchodu v zast. Blansko	
		Označení investora: E617-S-189/202	
		Označení zhotovitele: 21002-01-082	
Název části:		Ostatní inženýrské objekty	
		Označení části: D.2.1.	
Název objektu/díleční části:		T.ú. Blansko – Rájec-Jestřebí, ochrana drážních sdělovacích kabelů	
		Označení objektu/komplexu: SO 11-30-1	
Název přílohy:		půdorysy, dispozice	
Název díleční části přílohy:		zast. Blansko město, stávající VB	
Odpovědný projektant:		Zpracovatel přílohy:	Měřítko: 1:50
Ing. Tomáš Matula		Ing. Tomáš Matula	Formáty: 3 x A4
Kraj:		Katastrální území:	TUDU:
Jihomoravský		Blansko (581283)	2002
		Smluvní datum zpracování: 11.09.2022	
Označení investora:		Stupeň dokumentace: Část:	
S 6 1 2 2 1 7 1 8 9		- D U S P - D 2 1 5 3	
		Objekt:	
		Podobjekt:	
		Příloha:	
		Revize:	
Prostor pro další informace			